

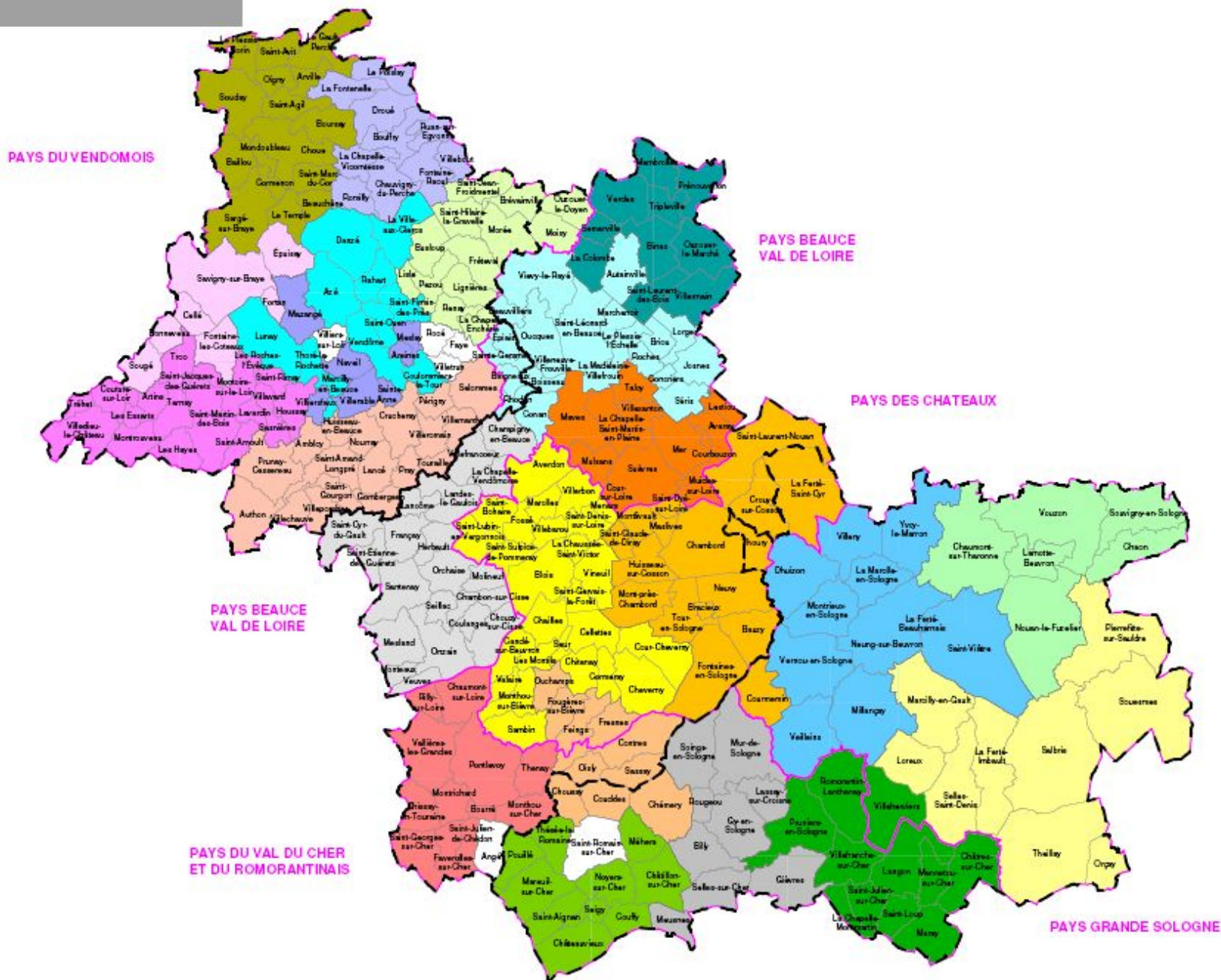
2 - EPCI, Arrondissement, Pays

EPCI à fiscalité propre de Loir-et-Cher

- CA Agglopolys
- CC Beauce et Forêt
- CC Beauce et Gâtine
- CC Beauce ligérienne
- CC Beauce oratorienne
- CC Beauce Val-de-Cisse
- CC Cher à la Loire
- CC Cher Sologne
- CC Cœur de Sologne
- CC Collines du Perche
- CC Controis
- CC Côteaux de la Braye
- CC Haut Vendômois
- CC Pays de Chambord
- CC Pays de Ronsard
- CC Pays de Vendôme
- CC Perche Vendômois
- CC Romorantinois et du Monestois
- CC Sologne des étangs
- CC Sologne des rivières
- CC Val de Cher - Saint-Aignan
- CC Vendômois rural

Limites administratives

- Pays
- Arrondissements
- Communes isolées



13 - Evolution des aires urbaines de 1968 à 1999

Aire urbaine de Vendôme

- Extension de 1990 à 1999
- Extension de 1982 à 1990
- Extension de 1975 à 1982
- Extension de 1968 à 1975
- Situation en 1968

Aire urbaine de Romorantin

- Extension de 1990 à 1999
- Extension de 1982 à 1990
- Extension de 1975 à 1982
- Extension de 1968 à 1975
- Situation en 1968

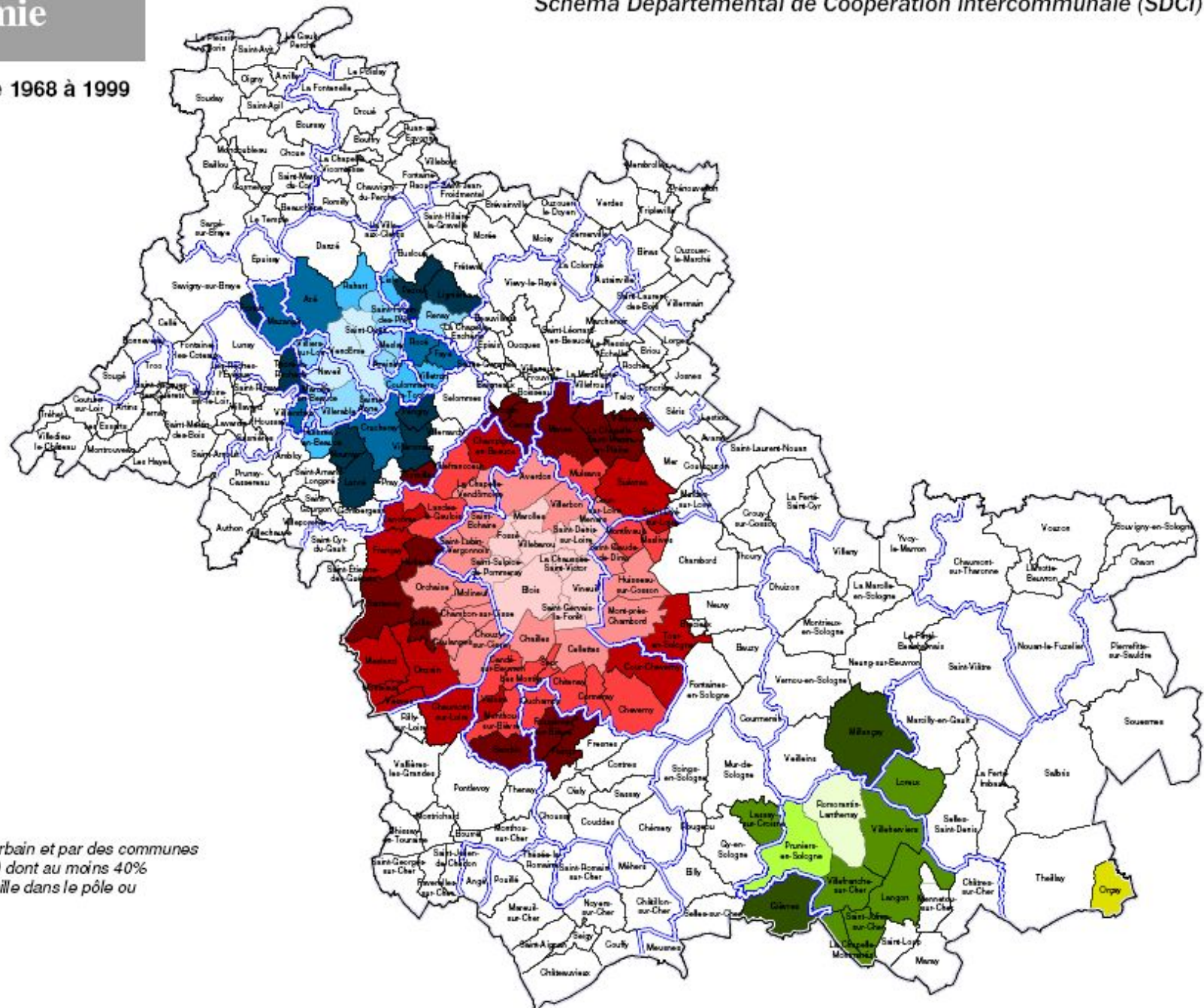
Aire urbaine de Blois

- Extension de 1990 à 1999
- Extension de 1982 à 1990
- Extension de 1975 à 1982
- Extension de 1968 à 1975
- Situation en 1968

Aire urbaine de Vierzon

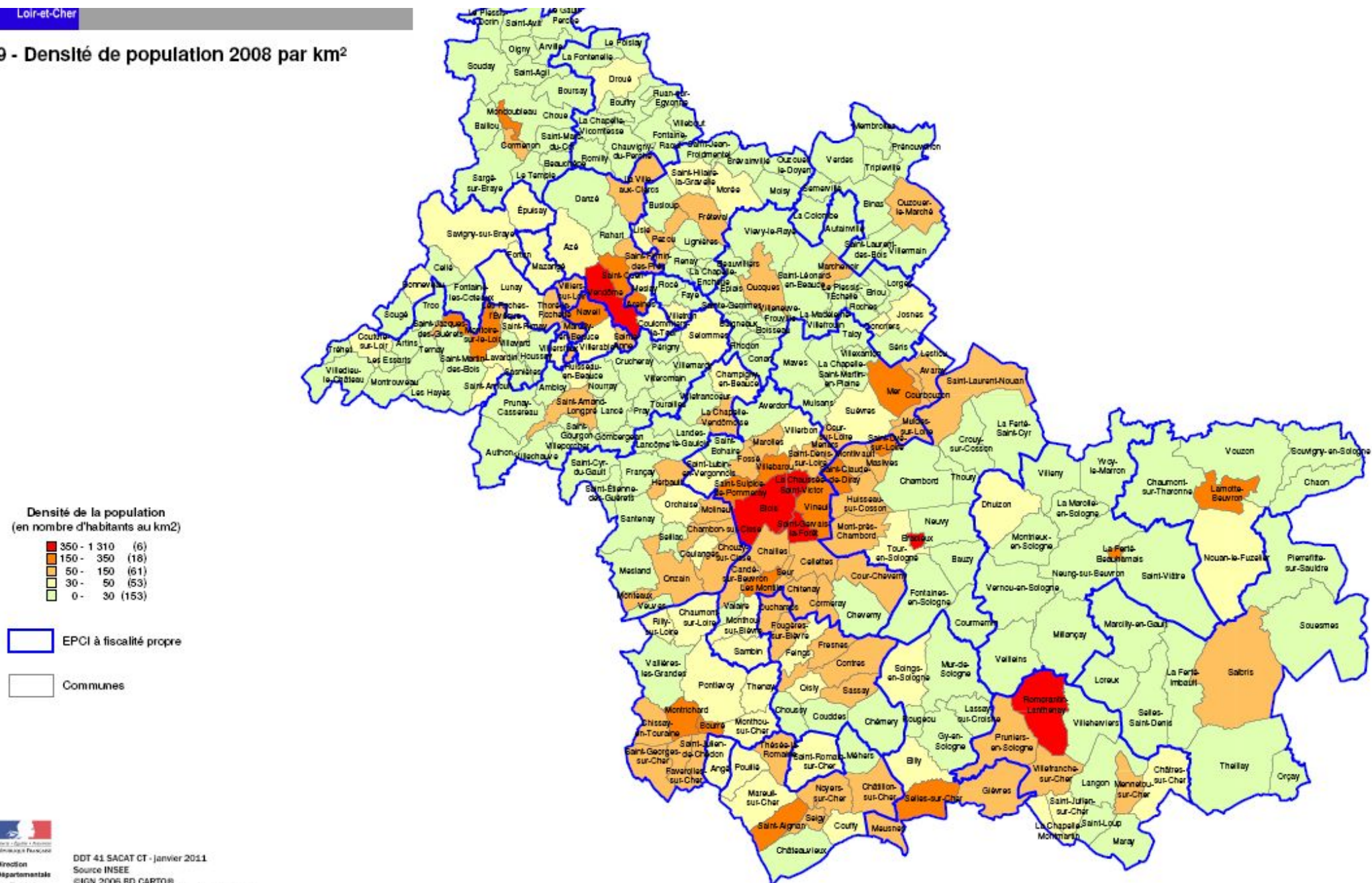
- Situation à partir de 1982

EPCI à fiscalité propre



Aire urbaine :

ensemble de communes constitué par un pôle urbain et par des communes rurales en unité urbaines (couronne périurbaine) dont au moins 40% de la population résidente ayant un emploi travaille dans le pôle ou dans les communes attirées par celui-ci.

9 - Densité de population 2008 par km²

3 - EPCI, SCOT, PLH, Aires urbaines

EPCI à fiscalité propre de Loir-et-Cher

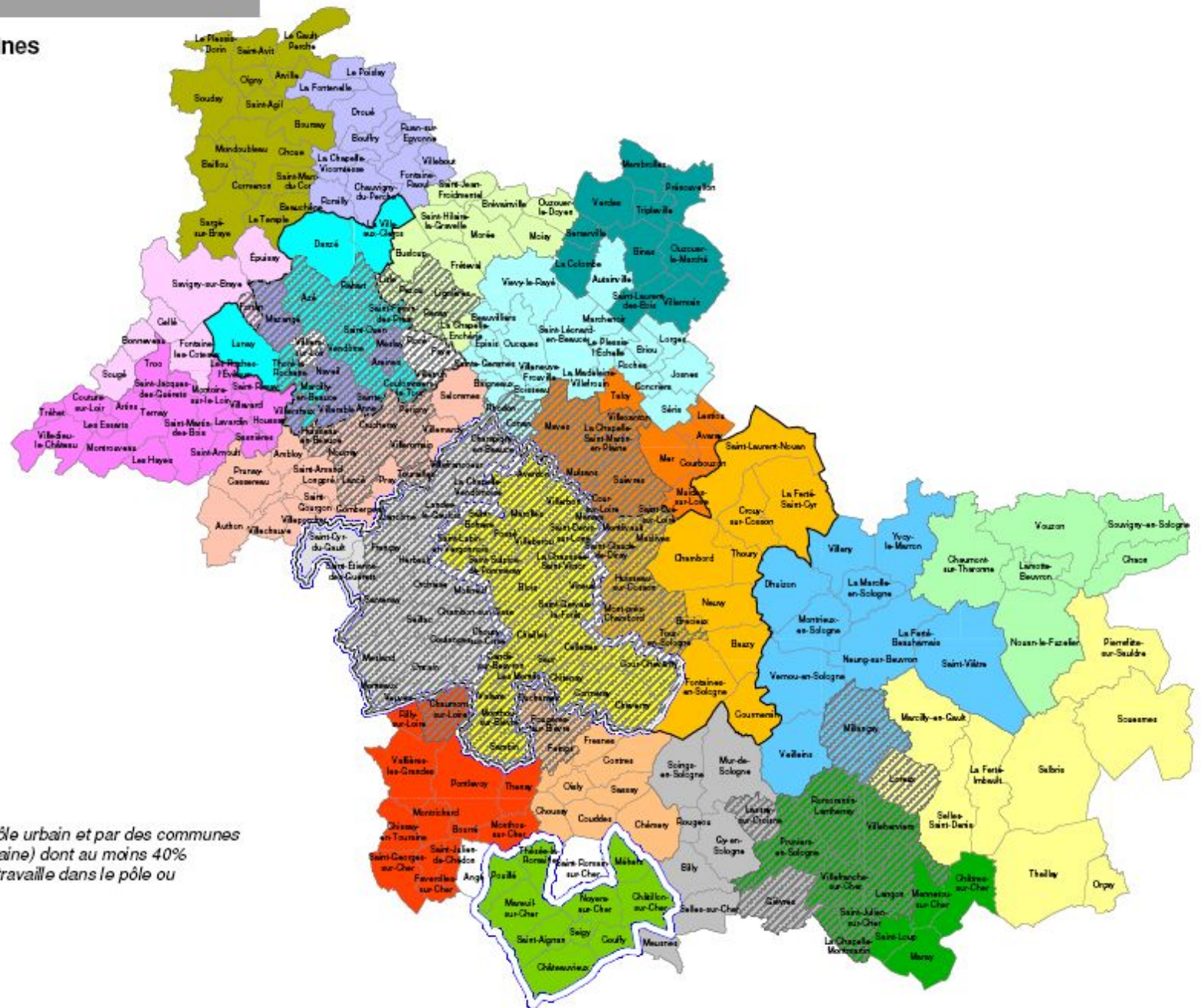
- CA Agglopolys
- CC Beauce et Forêt
- CC Beauce et Gâtine
- CC Beauce ligérienne
- CC Beauce oratorienne
- CC Beauce Val-de-Cisse
- CC Cher à la Loire
- CC Cher Sologne
- CC Coeur de Sologne
- CC Collines du Perche
- CC Controis
- CC Côteaux de la Braye
- CC Haut Vendômois
- CC Pays de Chambord
- CC Pays de Ronsard
- CC Pays de Vendôme
- CC Perche Vendômois
- CC Romorantinois et du Monestois
- CC Sologne des étangs
- CC Sologne des rivières
- CC Val de Cher - Saint-Aignan
- CC Vendômois rural

Limites administratives

- SCoT
- PLH
- Aires urbaines (1999)
- Communes isolées





Aire urbaine :

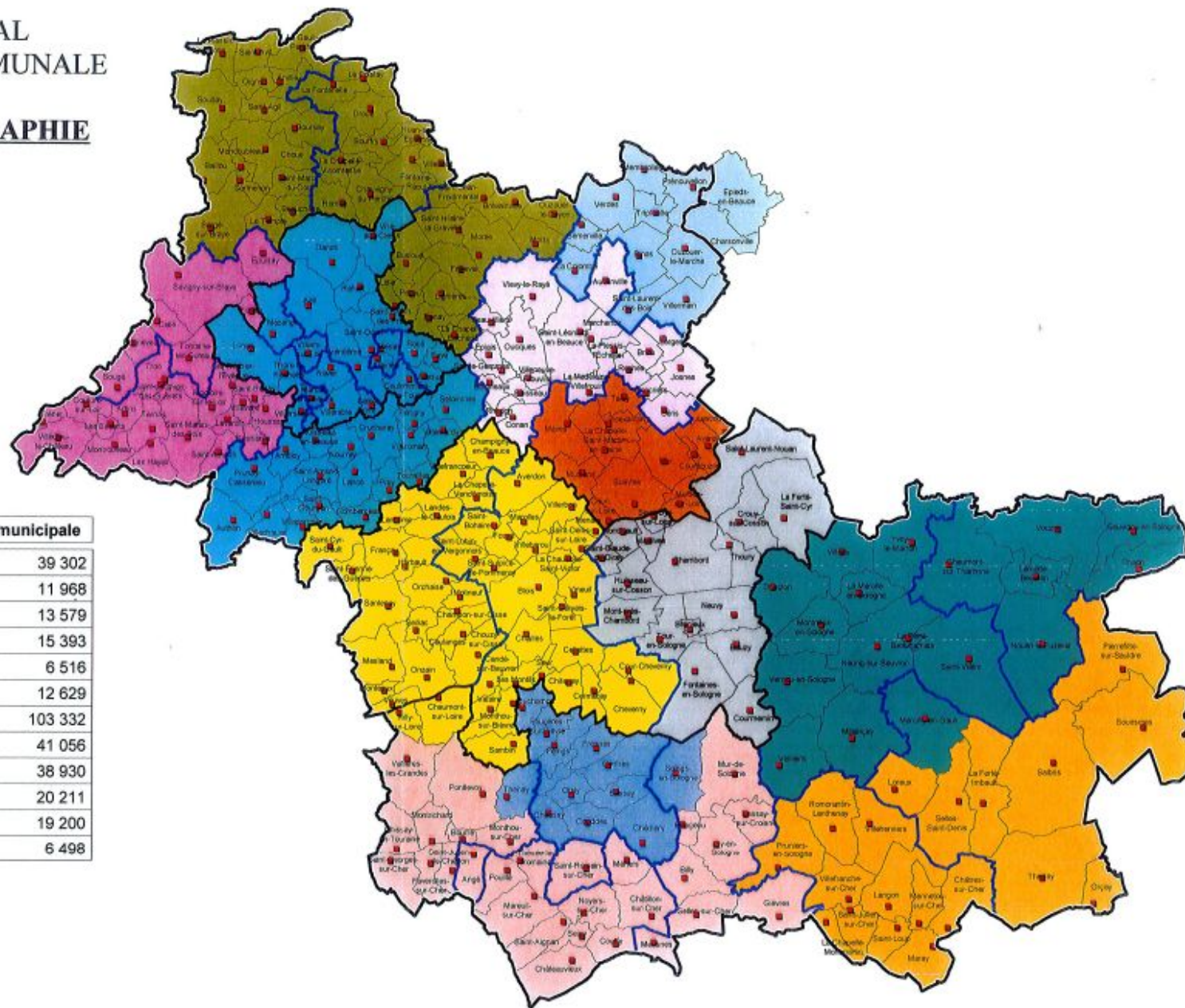
ensemble de communes constitué par un pôle urbain et par des communes rurales en unité urbaines (couronne périurbaine) dont au moins 40% de la population résidente ayant un emploi travaille dans le pôle ou dans les communes attirées par celui-ci.















SCHEMA DEPARTEMENTAL DE COOPERATION INTERCOMMUNALE

PROPOSITION DE CARTOGRAPHIE

-  SCoT
-  EPCI à fiscalité propre
(Découpage actuel)
-  Communes
-  Chefs-lieux



| EPCI | Nb Communes | Pop totale | Pop municipale |
|---|-------------|------------|----------------|
|  | 1 | 29 | 40 519 |
|  | 2 | 12 | 12 302 |
|  | 3 | 26 | 14 001 |
|  | 4 | 39 | 15 736 |
|  | 5 | 12 | 6 680 |
|  | 6 | 12 | 12 928 |
|  | 7 | 48 | 107 282 |
|  | 8 | 40 | 42 681 |
|  | 9 | 19 | 40 128 |
|  | 10 | 17 | 20 760 |
|  | 11 | 18 | 19 624 |
|  | 12 | 21 | 6 631 |