



Annemasse **Agglo**

Annemasse - Les Voirons Agglomération

Universités d'été De l'AGDCF

5 juillet 2011

Grand-Bornand



Annemasse **Agglo**

Annemasse - Les Voirons Agglomération

L'AGGLO D'ANNEMASSE...

Une situation géographique exceptionnelle

Entre Suisse et Rhône-Alpes

Suisse :

Superficie : 41'284 km²

Population : 7'507'300 hab

Rhône-Alpes :

Superficie : 43'698 km²

Population : 6'058'000 hab





Annemasse **Agglo**

Annemasse - Les Voirons Agglomération

L'AGGLO D'ANNEMASSE...

- Une réforme territoriale anticipée en 2007
- Une communauté d'agglomération à la dimension du périmètre SCOT

5 syndicats +
2 communautés de
communes
= Annemasse Agglo

CCV

SEGH



SMABE

Machilly

Saint-Cergues

Juvigny

SIVU
Collège
Cranves sales
Lucinges

Ville-la-Grand

Cranves Sales

Ambilly

Annemasse

Vétraz-Monthoux

Gaillard

Bonne

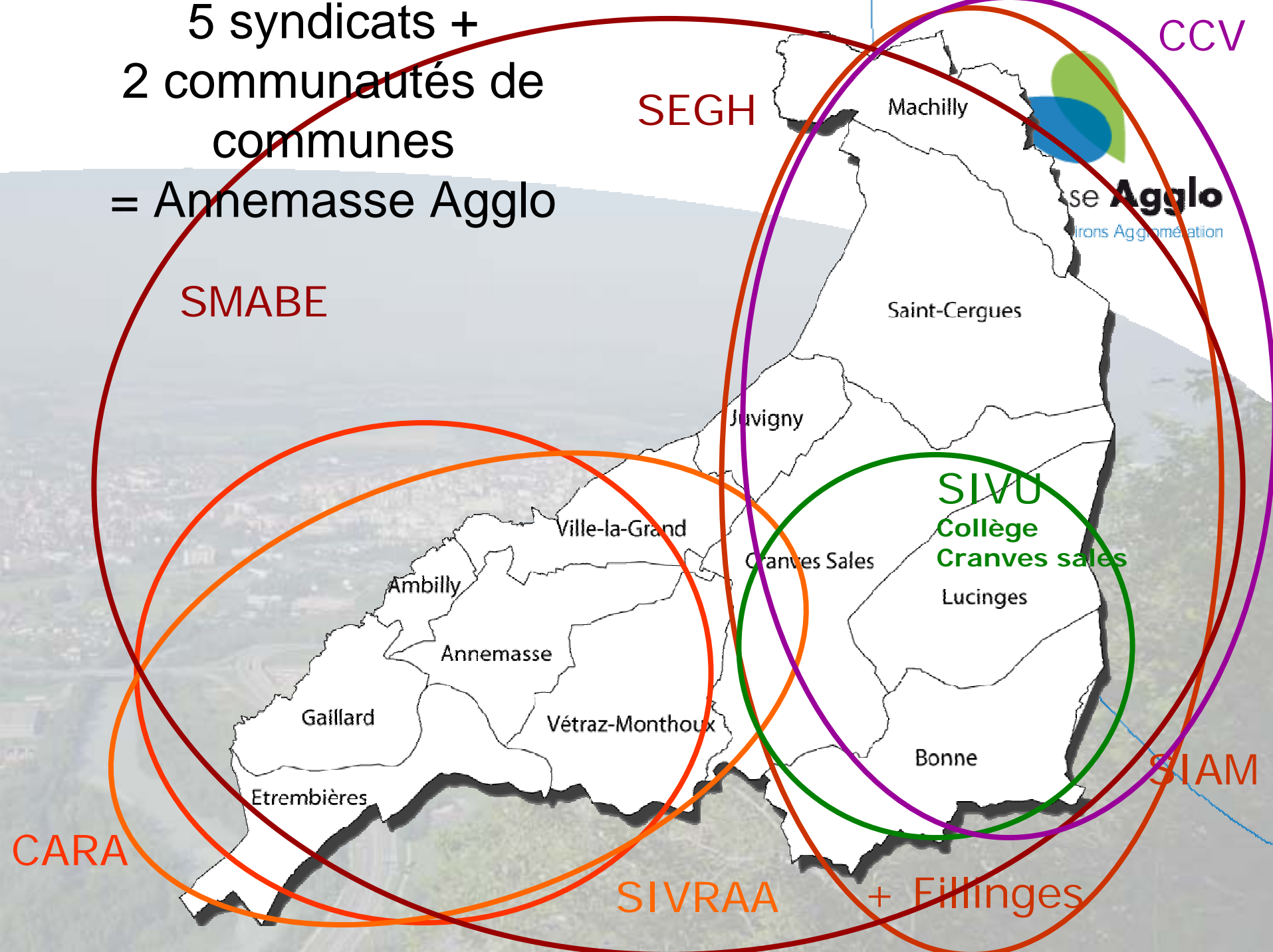
Etrembières

SIAM

CARA

SIVRAA

+ Fillinges





Annemasse **Agglo**

Annemasse - Les Voirons Agglomération

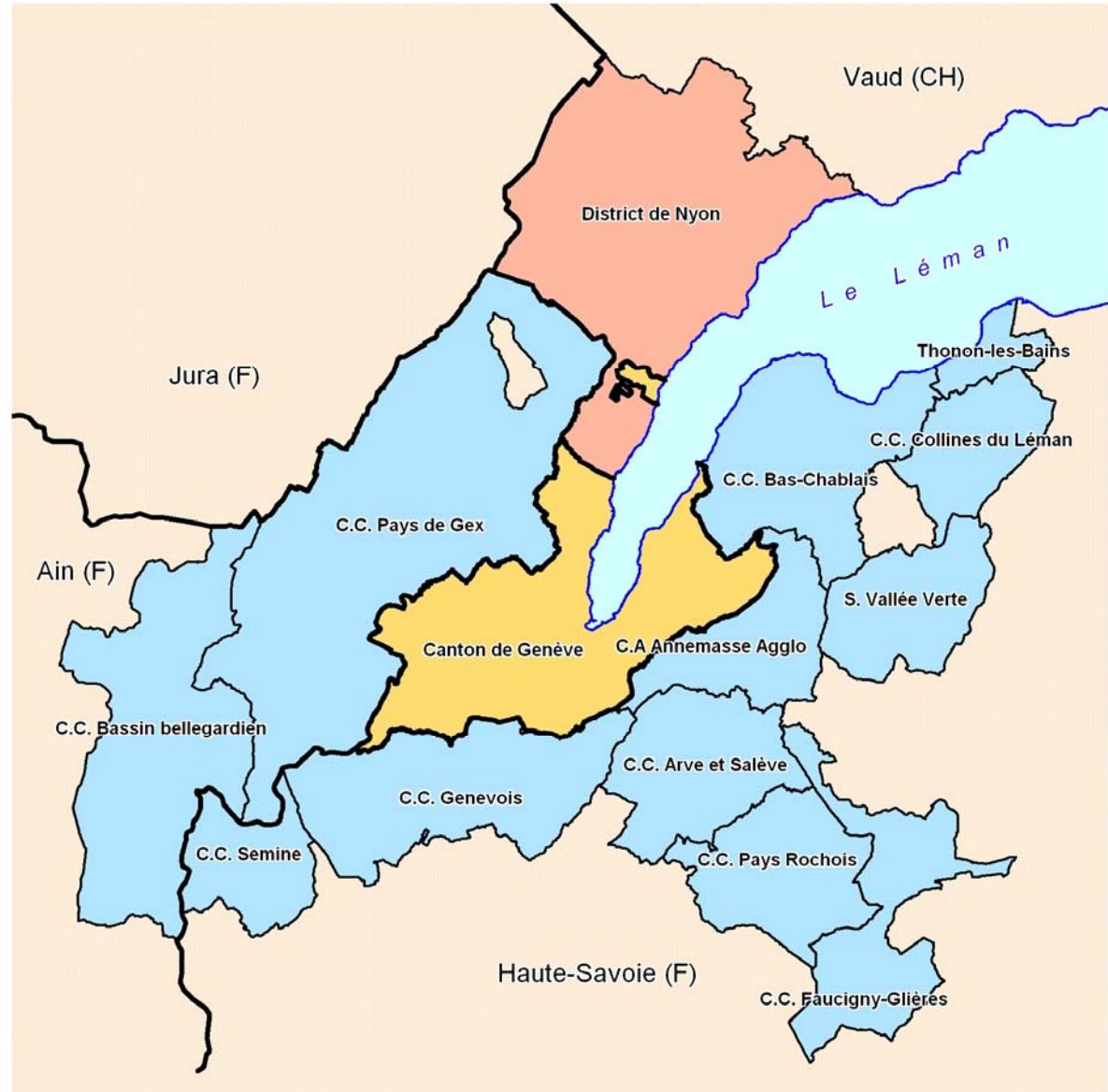
L'AGGLO D'ANNEMASSE...

- Un EPCI dans une métropole transfrontalière de 800 000 habitants

L'Association Régionale de Coopération

Zoom sur l'ARC :

- 1'445 km²
- 118 communes
- 301'000 habitants
- 80'000 emplois



 Périmètre de l'ARC



Annemasse **Agglo**
Annemasse - Les Voirons Agglomération

L'ASSOCIATION REGIONALE DE COOPERATION

➤ Un Syndicat Mixte fédérant :

- 10 EPCI
- 1 Commune sur les départements de la Haute-Savoie et de l'Ain



Annemasse **Agglo**

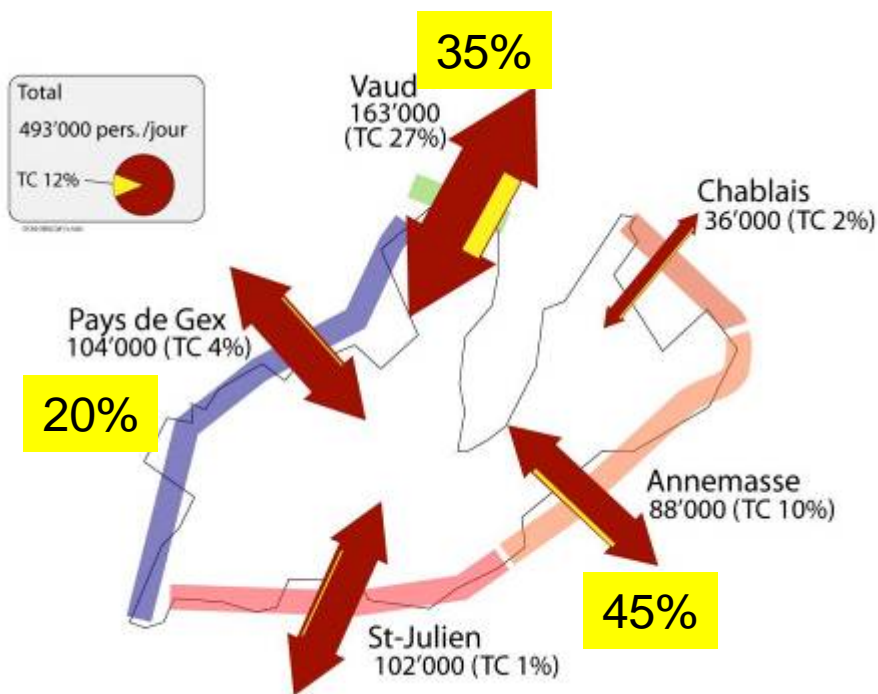
Annemasse - Les Voirons Agglomération

L'ARC...

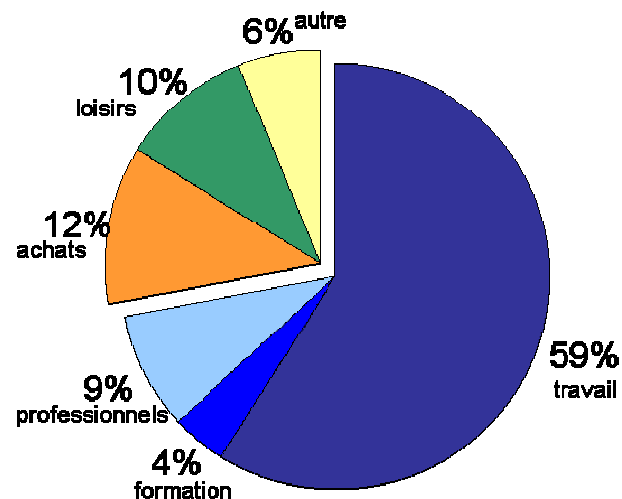
Partie prenante du
Projet d'Agglomération franco-valdo-genevois

Une mobilité transfrontalière

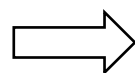
- Env. 500'000 passages/jour aux frontières



Personnes par jour, dans les 2 sens, par écran



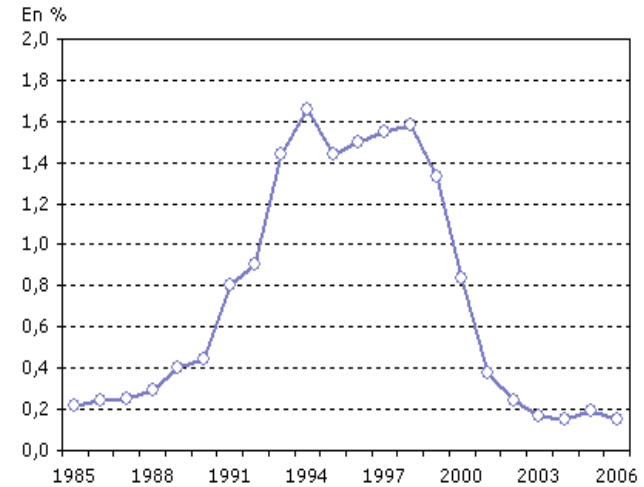
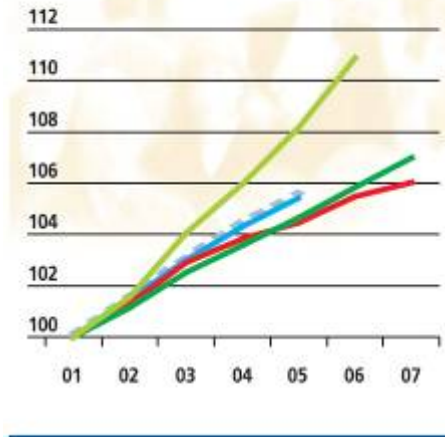
Motifs de déplacements aux frontières, les mardis/jeudis



72% des passages de frontière la semaine liés au travail/formation et déplacements professionnels

Les défis à relever à l'échelle de l'agglomération transfrontalière

Evolution de la population dans l'espace transfrontalier (fin 2001=100)



Taux de vacance des logements à Genève

- **Mieux gérer la mobilité**
- **Mieux répartir la construction de logements et la localisation des emplois**
- **Maîtriser l'étalement urbain**
- **Diminuer l'impact sur l'environnement**

Les projets inscrits en France

- Tranche A : 181 Mio CHF (106 Mio €) sollicités à la Confédération pour la partie française des investissements proposés
- Dans l'Ain, par exemple :
 - Extension du Tramway à Saint-Genis-Pouilly (et aménagements complémentaires : P+R, mobilité douce, etc)
- En Haute-Savoie, par exemple :
 - Les mesures d'accompagnement du CEVA (haltes ferroviaire, vélostation et voie verte à Annemasse, etc)
 - La mise en site propre du TCSP de St Julien
 - Le prolongement du Tramway à Annemasse et le BHNS
- Décision de la confédération : 40 % des montants sollicités seront attribués par la Suisse

Les PACA :

- 1 Bemex
- 2 Plaine de l'Aire-St Julien
- 3 Nyon-St Cergue-Morez
- 4 Eaux-Vives-Annemasse
- 5 Veyrier-Vessy-Les Iles
- 6 Meyrin-St Genis-Thoiry
- 7 Nations-Aéroport-Ferney
- 8 Genève-Nyon-Rolle

Les Lignes directrices :

- 9 Gex-Nyon
- 10 Chablais
- 11 Bellegarde

- ✈ Aéroports
- 🏡 Zones d'habitat dispersé et zones rurales
- 🌳 Zones d'habitat collectif
- 🏘 Murs d'habitat collectif


PACA 2008 – 2009



PACA 2009



PACA 2009 - 2010



LIGNES DIRECTRICES 2009



LIGNES DIRECTRICES 2010





Annemasse **Agglo**

Annemasse - Les Voirons Agglomération

Les signataires de la Charte du Projet d'Agglo Franco- Genevois



Les collectivités partenaires ci-dessous prennent acte de la présente Charte du Projet d'agglomération franco-valdo-genevois. Cette Charte sert de référence au Projet d'agglomération (au sens de la Confédération suisse), au Projet de coopération métropolitaine (au sens de l'Etat français), au label «Grands Projets» de la Région Rhône-Alpes et aux conventions conclues avec les Conseils généraux de l'Ain et de la Haute-Savoie. Les collectivités partenaires s'engagent à mettre en œuvre la présente Charte dans le cadre des procédures décisionnelles de leurs entités respectives.

Canton de Genève

AU NOM DU CANTON DE GENEVE
Robert Cramer,
Conseiller d'Etat,
Département du territoire (DT)
et Co-président du Projet d'agglomération

Mark Muller,
Conseiller d'Etat,
Département des constructions
et des technologies de l'information (DCTI)

Pierre-François Urger,
Conseiller d'Etat,
Département de l'économie et de la santé (DES)

Ville de Genève

AU NOM DU CONSEIL ADMINISTRATIF
Sandrine Salarno,
Conseillère administrative

Association
des communes
genevoises (ACG)

AU NOM DE L'ASSOCIATION
Serge Dal Busco,
Maire de Bernex et président de l'ACG
Jean-Marie Mermoud,
Maire de Pregny-Chambas
et vice-président de l'ACG

Canton de Valais

AU NOM DU CANTON DE VALAIS
Jean-Claude Mermoud, Conseiller d'Etat,
Département de l'économie (DEC)
et Co-président du Projet d'agglomération

Conseil régional
du District de Nyon

AU NOM DU CONSEIL REGIONAL
Pierre-André Romanens,
Président du Conseil régional

Ville de Nyon

AU NOM DE LA MUNICIPALITE
Claude Duperruis,
Municipal



Préfecture de Région
Région Rhône-Alpes

AU NOM DE L'ETAT
Jacques Gérald,
Préfet de la Région Rhône-Alpes

Conseil régional
Rhône-Alpes

AU NOM DU CONSEIL REGIONAL
Jean-Jack Quenenne,
Président du Conseil régional

Conseil général de l'Ain

AU NOM DU CONSEIL GENERAL
Charles de la Verpillière,
Président de Conseil général

Conseil général
de la Haute-Savoie

AU NOM DU CONSEIL GENERAL
Ernest Nycolin,
Président du Conseil général

Association régionale
de coopération du
Genevois (ARC)

AU NOM DE L'ASSOCIATION
Bernard Gaud,
Président de l'ARC
et Co-président du Projet d'agglomération

Etienne Blanc,
Vice-Président de l'ARC

Robert Borrel,
Vice-Président de l'ARC

Bernard Fichard,
Vice-Président de l'ARC